Zu Fuß, per Rad, hoch zu Ross …

Was wäre ein Urlaub oder ein Wochenendausflug ohne ansprechende Freizeitmöglichkeiten? Damit an der Bocholter Aa jeder auf seine Kosten kommt, steht für Touristen wie Einheimische ein großes Angebot bereit. Entlang der Bocholter Aa erwarten Sie 5 attraktive Ortsund Stadtkerne unterschiedlichster Art und Größe - von der idyllischen münsterländischen Kleinstadt bis hin zur großstädtischen anmutenden Einkaufsstadt.
Die Region zeigt ihre Schönheit in all ihren Facetten: Ob kulturelle Einrichtungen wie die Wasserburg Anholt in Isselburg, das Spielzeugmuseum „Max und Moritz“ in Rhede und die fünf mittelalterlichen Stadttürme in Borken, Naturhighlights wie der Bocholter Aasee und der Schlosspark und Stadtkerne Velen oder Veranstaltungen wie Karneval, Volksfeste und Weihnachtsmärkte – eines ist sicher: Langeweile kommt im Westmünsterland nicht auf.

www.region-bocholter-aa.de

> Isselburg

Touristische Highlights und Sehenswürdigkeiten:

- Wasserburg Anholt
- Biotopwildpark Anholter Schweiz
- Heimathaus Anholt
- Werther Mühle
- Ponyhof Leiting
- Heimatmuseum Werth
- Stadtturm Isselburg

Geheim-Tipp: Geschichte erleben mit dem Flyer „Historische Punkte in Isselburg“. Übersichtlich und leicht aufzufinden. Vor Ort geben Hinweistafeln mit ausführlichen Texten zum jeweiligen Ereignis einen umfassenden Einblick in die Geschichte.

Tourist-Info Isselburg, Markt 9, 46419 Isselburg, Tel. 02874-942344, E-Mail: tina.schumacher@isselburg.de, Online: www.isselburg.de

> Bocholt

Touristische Highlights und Sehenswürdigkeiten:

- Historisches Rathaus, 1618-1624
- St. Georg Kirche und Schatzkammer, 1415-1486,
- Stadtmuseum für Geschichte, Kunst und Kultur
- LWL Industriemuseum TextilWerk – Weberei und Spinnerei
- Bocholter Aasee, Freibad sowie Surf- und Segelrevier
- Rosenmontagszug, größter Zug im Münsterland
- Bocholter Herbstkirmes, jährlich im Oktober

Geheim-Tipp: Turmuhrenmuseum – private Turmuhrensammlung von Schröer. Bei den wertvollen Einzelstücken handelt es sich um Turmuhrwerke, Turmbekrönungen und Glocken aus vier Jahrhunderten.

Tourist-Info Bocholt, Nordstraße 14, 46399 Bocholt, Tel. 02871/50 44, E-Mail: info@tourist-info-bocholt.de, Online: www.bocholt.de

> Rhede

Touristische Highlights und Sehenswürdigkeiten:

- Wasserschloss „Haus Rhede“
- Pfarrkirche „St. Gudula“
- Medizin- und Apothekenmuseum
- Spielzeugmuseum „Max und Moritz“
- Sonnentreppe am Rheder Bach
- Naturschutzgebiete Büngerner-Dingdener Heide, Versunken Bokelt und Burlo-Vardingholter Venn

Geheim-Tipp: Reichhaltiges Kulturangebot in den vielen gemütlichen Kneipen, Straßencafés sowie Restaurants mit heimischen Spezialitäten oder internationalen Leckerbissen – stets aktuell unter www.akku-rhede.de

Stadt Rhede, Rathausplatz 9, 46414 Rhede, Tel. 02872/930-100, E-Mail: tourist@rhede.de, Online: www.rhede.de

> Borken

Touristische Highlights und Sehenswürdigkeiten:

- Naherholungsgebiet Pröbsting mit Stau- und Badesee, Kletterwald und Planetenweg
- Wasserburg Gemen
- Freizeitbad AQUARIUS mit finnischem Saunagarten
- 5 mittelalterliche Stadttürme und Stadtmuseum
- Weseker Heimathaus mit Geologischem- und Apothekergarten sowie Bockwindmühle
- Burlo-Vardingholter Venn
- Heimathaus Marbeck mit Bauerngarten

Geheim-Tipp: Borken Beach, Nachtwächterführungen und Führungen mit dem Burgkastellan, Radtour durchs Borkener Sagenland

Tourist-Info Borken, Marktpassage 3 (Altes Rathaus), 46325 Borken, Tel. 02861/939-252 oder 7584, E-Mail: tourist-info@borken.de, Online: www.borken.de

> Velen

Touristische Highlights und Sehenswürdigkeiten:

- SportSchloss Velen
- Schlosspark und Tiergarten Velen
- Burg Ramsdorf mit Museum
- Historische Sägemühle am Gut Roß
- Alte Schmiede Beckmann in Ramsdorf
- Bauernmuseum der „Doskerkerls“
- Ehemalige Schlossmühle

Geheim-Tipp: Unweit von Velen befindet sich eine geologische Besonderheit: der artesische Brunnen. Es handelt sich dabei um eine als Wassertretbecken gefasste Quelle mit klarem Wasser, das durch den Druck des Grundwassers zutage befördert wird.

Tourist-Info Velen, Ramsdorfer Straße 19, 46342 Velen, Tel. 02863/926-219, E-Mail: tourist-info@velen.de, Online: www.velen.de

Ein Fluss verbindet …

Die Region rund um die Bocholter Aa liegt eingebettet in die münsterländische Parklandschaft und den Naturpark „Hohe Mark - Westmünsterland“.

Weite Feldfluren wechseln sich mit kleinen Waldgebieten und malerischen Flussauen ab; Cafés am Wegesrand und attraktive Städtchen laden zum Verweilen ein.

Der 58 Kilometer lange Fluss entsteht in Velen aus dem Zusammenlauf dreier Bäche. In seinem Verlauf durch das Westmünsterland schlängelt er sich vorbei an Borken, Rhede, Bocholt und Isselburg in Richtung Niederlande. Dort mündet er schon bald in die Oude IJssel. Viele weitere Themenrouten wie die 100 Schlösser Route oder die Flamingoroute laden ebenfalls zu Ausflügen durch die Region ein.

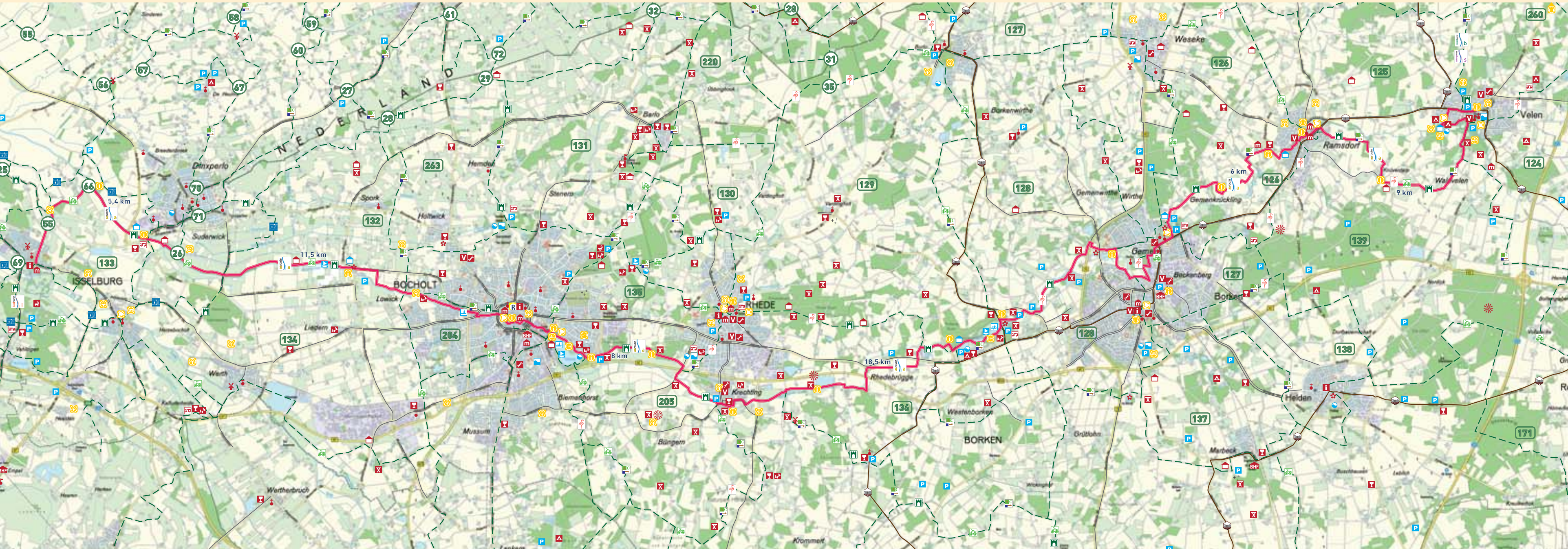

58 km Radweg

Aktiv, kreativ, intensiv: Die Bocholter Aa lädt ein

Was und wo

In einem weiteren LEADER-Projekt hat die Region Bocholter Aa im wahrsten Sinne des Wortes „alles auf eine Karte gesetzt“. Mit fundiertem, georeferenziertem Kartenmaterial ist eine Übersichtkarte für Isselburg, Bocholt, Rhede, Borken und Velen entstanden. Sie dient den Kommunen, die die Kartografie für viele verschiedene Zwecke wie Stadtpläne, Broschüren und Internetseiten benutzen und der Region somit einen einheitlichen Auftritt verschaffen können.

Aber in erster Linie dient die Karte natürlich allen, die sich in der Region aktiv bewegen möchten, zur Orientierung und Planung. Wir wünschen Ihnen viel Spaß dabei!

Beschilderung

Der Radwanderweg „Bocholter Aa“ ist in beide Richtungen durchgehend beschildert. Es gelten auch die bekannten Zwischenwegweiser des münsterländischen Fahrradleitsystems. Infotafeln verweisen auf Sehenswürdigkeiten entlang der Strecke. Von Ort zu Ort oder lieber eine Rundtour planen? Wer unterwegs gerne spontan individuell planen möchte, kann sich dabei auf die nummerierten Knotenpunkte oder Wabennummern verlassen.

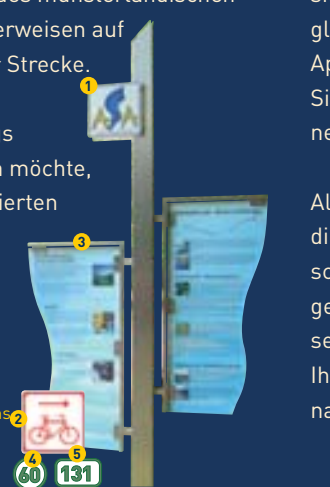

1 Radwanderweg Bocholter Aa
2 Zwischenwegweiser des Radwegesystems
3 Infotafel
4 Knotenpunkt 5 Wabennummer

Mit dem Smartphone die Region entdecken

Kurz das Smartphone aus der Tasche zücken und schon haben Sie die Region Bocholter Aa auf einen Blick vor sich. Mithilfe der neuen App, die im Google Play Store und im App Store von Apple kostenlos erhältlich ist, können Sie auf allerlei nützliche Informationen zugreifen.

Allen voran natürlich die Radroute, die sich entlang der Bocholter Aa schlängelt. Aber auch andere Radwege und Knotenpunkte können eingesehen werden. Großes Plus: Wenn Sie Ihr GPS am Smartphone einschalten, navigiert die App Sie über die Route.

Sie gibt Ihnen auch Informationen zu Sehenswürdigkeiten, den LEADER-Kommunen sowie zu den Veranstaltungen vor Ort. Sie können zudem ganz bequem Unterkünfte in der Region buchen.

Fietsenbus

Von Mai bis Oktober pendeln sonn- und feiertags die sogenannten Fietsenbusse mit ihren Fahrradanhängern nahe der Fahrradroute: Die Linie R51 von Coesfeld über Velen bis Bocholt sowie die Linie RVN61 von Bocholt über Isselburg bis Rees.

LEADER-Projekte

- Informationstafeln
- Fitness Park Velen
- Bocholter Tiefseilgarten
- Tiergarten Velen
- Schlosspark Rhede & Velen
- Kanustege
- Wohnmobilstellplätze
- Medienstation
- Beleuchtungsstationen
- Freizeit- und Erholungsgebiete
- Bildstöcke

Straßen und Wege

- Radweg Bocholter Aa
- 6 km — Kilometrierung
- Radfernwege und Radrouten
- Straßenbegleitender Radweg (in Auswahl)
- 131 — Nummer der Wabe
- 60 — Knotenpunkt
- **Routen der Flusslandschaft:** Berkel-Radweg, Schlinge-Radweg
- Oude-Ijsselroute (Alte-Issel-Radweg)
- 100 Schlösser Route
- agri-cultura Route, Naturpark Hohe Mark Route
- Flamingo Route
- Smokkelroute
- Autoroute Hamaland
- Autobahn mit Anschlussstelle
- 57 — Fernstraße
- Hauptstraße, Nebenstraße
- Sonstige Straße, Feldweg
- Bf — Bahnlinie mit Bahnhof

Sonstige Objekte (in Auswahl)

- Kirche, Kloster
- Burg, Schloss
- Wassermühle
- Denkmal
- Windmühle
- Turm
- Stadion, Friedhof
- Tourist-Information/Radstation
- Fahrradvermietung/-reparatur
- Hütte, Unterstand/Rastplatz
- Spielplatz
- Campingplatz/Reisemobilstellplatz
- Freilichtbühne/Wildpark
- Ausflugsgaststätte außerhalb geschlossener Ortschaften (in Auswahl)
- Museum
- Aussichtspunkt
- Freibad, Bademöglichkeit/Hallenbad
- Bootsvermietung/Wassersportmöglichkeit
- Parkplatz

Maßstab 1: 75 000

0 1 2 3 km

1 cm in der Karte ≙ 750 m in der Natur
1 km in der Natur ≙ 1,33 cm in der Karte

Besuchen Sie uns:

Herausgeber:
Verein der LAG-Region „Bocholter Aa“
Rathausplatz 9
46414 Rhede

www.region-bocholter-aa.de

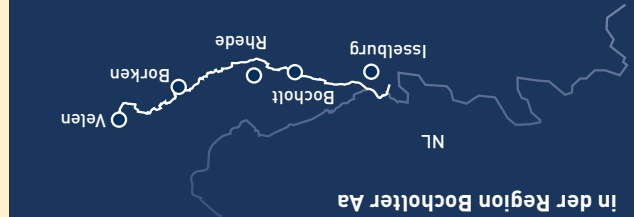

58 km Radweg und Highlights in der Region Bocholter Aa

Die Bocholter Aa:

Erholung, so weit das Auge reicht ...

LEADER

Sie schlängelt sich langsam, aber sicher von Velen durch Borken, Rhede und Bocholt bis nach Isselburg, ehe sie in der Achterhoek die Grenze zu den Niederlanden überschreitet: Die Bocholter Aa ist ein kleiner und idyllisch gelegener Fluss. Umringt von der typisch münsterländischen Landschaft mit geringen Gefällen und weitläufigen Naturgebieten wird der Fluss stets vom 58 Kilometer langen Radwanderweg „Bocholter Aa" begleitet. Erobern und entdecken Sie ihn – egal ob auf zwei Rädern, mit Ihrem Hund oder als Jogger.

Spaß (nicht nur) für Kinder:
DER TIEFSEILGARTEN

Wenn Sie mit der ganzen Familie unterwegs sind, lohnt sich ein Besuch des Tiefseilgartens am Bocholter Aasee. Er besteht aus Niedrigseilelementen, sodass Sie mit Ihren Kindern dort nach Lust und Laune ganz ohne Ausrüstung klettern können.

Sie wollen mehr über die Bocholter Aa erfahren?

Dann schauen Sie an den „Info-Dächer" vorbei.
An insgesamt sieben Standorten erwarten Sie nützliche und spannende Informationen über die Region.

In unmittelbarer Nähe des Bocholter Aasees lockt das LWL TextilWerk mit Weberei und Spinnerei zu einem Abstecher in die Vergangenheit. Wechselnde Ausstellungen an beiden Standorten beleben die Kulturlandschaft. Das Museum ist außerdem Teil der „Europäischen Route der Industriekultur". Und der Bocholter Aasee zeigt sich in Zukunft noch mehr von seiner schönsten Seite: Am Südufer werden ein Rad- und Gehweg zusammengelegt, am Nordufer sorgen zusätzliche Pflanzflächen für eine tolle Atmosphäre. Einen besonders reizenden Ausblick bietet Ihnen künftig ein Ruhe- und Aussichtspunkt auf einer Erhöhung am Südufer.

Besuchen Sie die Bocholter Aa – Sie werden begeistert sein!

Der Museumsbesuch 2.0
So gemütlich, wie sich die Bocholter Aa präsentiert, sind auch die Museen der Region. Klein und überraschend, geheimnisvoll und stets interessant zeigen sie unterschiedlichste kulturhistorische Ausstellungen. Und das mit neuester Technik: An einigen Standorten können Sie an sogenannten Medienstationen und interaktiven Audioelementen den Museumsbesuch 2.0 genießen. Ob das „Lebendige Museum" in Velen und Ramsdorf, das Medizin- und Apothekenmuseum Rhede oder das Stadtmuseum Borken: Die Ausstellungen sind immer einen Besuch wert!

In neuem Glanz
Kulturhistorisch muten auch die zahlreichen Bildstöcke an Wegkreuzungen entlang der Bocholter Aa an. Sie sind prägend für die Region und haben es verdient, in neuem Glanz zu erstrahlen: 2013 wurden daher einige Bildstöcke und Wegkreuze restauriert – haben Sie schon welche entdeckt?
Es lohnt sich! Eine kostenlose Übersichtkarte mit Kurzbeschreibungen ist erhältlich bei den Tourist-Informationen vor Ort.

INS RICHTIGE LICHT GERÜCKT

Ein echter Hingucker ist die Bocholter Aa auch im Dunkeln. Ein innovatives Beleuchtungskonzept entlang der Strecke rückt eindrucksvolle Bauwerke und Aussichtspunkte in den Vordergrund. In Velen wird die Bocholter Aa an der Schlossmühle beleuchtet, während in Ramsdorf die Fußgängerbrücke an der Harkingsbrügge hervorsticht. Die Brücke und die Promenade an der Missgunst sowie das Stauwehr im Stadtteil Gemen erstrahlen in Borken in neuem Licht, in Rhede zeigt sich das Medizin- und Apothekenmuseum auch nachts für Sie von seiner schönsten Seite. In Bocholt können Sie das Textilmuseum, den Schornstein und die Promenade im Dunkeln bereits von weitem sehen, während in Isselburg die Brücke Münsterdeich und der Stadtturm illuminiert werden.

DAS NACHTLAGER IN DER NATUR AUFSCHLAGEN

Wenn Sie einmal die Region rund um die Bocholter Aa besucht haben, wollen Sie immer wieder zurück in diese wunderschöne Gegend mit ihrer sattgrünen Landschaft und ihren gemütlichen Städten. Machen Sie beispielsweise einen Campingurlaub, um die schönste Seite des Münsterlands voll und ganz genießen zu können. In den LEADER-Kommunen können Sie Ihr Nachtlager auf Wohnmobilstellplätzen aufschlagen – und sich rundum wohlfühlen. In Velen etwa ist der Stellplatz direkt neben dem Freibad gelegen – bei gutem Wetter ist die Erfrischung nur einen Katzensprung entfernt. Sie können auch mit Kind und Kegel erholsame Tage auf den Wohnmobilstellplätzen an der Parkstraße am AQUARIUS Freizeitbad in Borken, in Rhede am Parkplatz Kettelerplatz in Isselburg am Münsterdeich sowie in Bocholt direkt am Aasee verbringen.

Sportlich die Region erkunden

Ein bisschen Wassersport gefällig?
Ins Kanu steigen, das Ruder ins Wasser stechen und schon kann es losgehen: Ob kurze Ausflüge oder Touren von Ort zu Ort – neu angelegte Kanustege in Rhede, Bocholt und Isselburg bieten Ihnen die optimalen Voraussetzungen, damit Sie sich auf der Bocholter Aa eine frische Brise um die Nase wehen lassen können.

Per pedes Kilometer machen
Eine frische Brise ist auch bei sportlicher Bewegung garantiert. Die tut Ihrem Körper und Ihrer Gesundheit gut – und kann so einfach sein. Besuchen Sie doch die Stadt Velen, ein staatlich anerkannter Erholungsort. Sie können hier ein umfangreiches Angebot wahrnehmen – etwa auf einer Laufstrecke im Waldgebiet „Schwarzes Kott". Der Clou: Die Route ist von LED-Leuchten gesäumt, sodass Ihrem Laufvergnügen auch im Dunkeln nichts im Wege steht. Im angrenzenden Outdoor-Fitnessbereich können Sie zudem Dehn-, Kraft- und Koordinationsübungen durchführen.

Historisches mit Modernem verbinden

„Natürlich" ist es in Velen schön
Erholung inmitten von alten Bäumen, Parkanlagen und barocken Baustrukturen – diese einzigartige Mischung aus Natur und Kultur bietet Ihnen ein Ausflug zum Naturerlebnishaus im Tiergarten Velen. Und das für jedermann; denn sowohl Schulklassen und Kindergärten als auch Ferienfreizeiten und Familienaktionen freuen sich über Veranstaltungen rund um das Naturerlebnishaus. Nehmen Sie bei Ihrem Besuch doch an einer Waldführung teil und lernen Sie dabei den Tiergarten Velen besser kennen.

Die Region mit Naturführern erkunden
Sie wollen sich weiter über die Natur in der Region informieren? Die Kommunen bieten Naturführer an, zudem beherbergen die Naturgebiete der Bocholter Aa Info-Zentren. Die Naturschutzgebiete Fürstenkuhle und Kuhlenvenn nahe Velen, die Anholter Schweiz bei Isselburg und natürlich der Naturpark Hohe Mark - Westmünsterland warten mit vielen seltenen Tier- und Pflanzenarten auf.

Entspannen & Ausblicke genießen

Ein Eldorado für kleine und große Entdecker
Tret-, Paddel- oder Ruderboot fahren, vom Sandstrand oder der Liegewiese aus einen Sprung in den Badesee wagen oder im Kletterwald mit Bistro, Minigolfanlage und Außenterrasse einen erlebnisreichen Tag verbringen: Das 100.000 Quadratmeter große Freizeit- und Erholungsgelände „Pröbstingsee" bietet Ihnen viele Möglichkeiten. Und das Beste: Es wird in Zukunft durch die im Rahmen von LEADER geplante Umgestaltung noch attraktiver.

Historisches neu erlebbar machen
Komplett neugestaltet finden Sie demnächst den Stadtpark Rhede vor. Wichtig ist den Planern die Einbeziehung verschiedener Interessen, sodass es als Projekt „von den Bürgern, für die Bürger" gesehen wird. Währenddessen soll in Velen die Sichtachse zwischen Schloss und Tiergarten wiederhergestellt werden und somit auch die historischen Parkstrukturen. Kommen Sie und genießen Sie einen tollen Ausblick, den es dort demnächst kostenlos gibt.

Eine Region putzt sich heraus.

„**L**iaison **e**ntre **a**ctions de **d**éveloppement de l´ **é**conomie **r**urale" – „Verbindungen zwischen Aktionen der wirtschaftlichen Entwicklungen ländlicher Räume."

Die Europäische Union fördert mit ihrem Programm „LEADER" die Entwicklung des ländlichen Raums in ausgewählten Regionen. So haben sich im Münsterland im südlichen und südwestlichen Teil des Kreises Borken entlang des Flusses „Bocholter Aa" die Kommunen Borken, Bocholt, Isselburg, Rhede und Velen erfolgreich beworben.
In diesem Zusammenhang haben die Initiatoren bereits viele Projekte umgesetzt und wollen in Zukunft noch mehrere Aktionen auf die Beine stellen – natürlich sollen dabei weiterhin auch Einwohner, lokale Unternehmen und Touristen einbezogen werden. Getreu dem Motto „von Bürgern für Bürger". Denn jeder, dem seine Heimat am Herzen liegt, kann sich für die Projekte engagieren. Und das in vielen verschiedenen Bereichen: Ob beispielsweise bei der Gestaltung neuer Blumenbeete, bei der Schaffung von attraktiven Sportangeboten, dem Übernehmen von ehrenamtlichen Aufgaben oder einfach dem Einbringen von spannenden und vielleicht auch innovativen Ideen.

Schwerpunkt der LEADER-Region Bocholter Aa sind die Themen Nachhaltigkeit, Dorf- und Stadtentwicklung, Tourismus und Gewässeroffensive.

Das Land NRW hat die Region Bocholter Aa als eine von zwölf Regionen ausgewählt. Die EU stellt ihr bis 2015 insgesamt über 1,6 Millionen Euro Fördermittel aus dem LEADER-Programm zur Verfügung.
Und das sich die Investitionen lohnen, ist bereits an vielen Stellen zu sehen: Nie zuvor hat die Bocholter Aa mehr zur Freizeitgestaltung jeglicher Art eingeladen.
Überzeugen Sie sich selbst!

Land & Natur – überraschend spannend

Jugend mit Zukunftsplänen
Der Jugend gehört die Zukunft. Daher soll sie auch aktiv in die Gestaltung der ländlichen Räume an der Bocholter Aa einbezogen werden. Vor einiger Zeit erarbeiteten Studenten der Fachhochschule Münster beispielsweise innovative Lösungsansätze für das zukünftige Regionalmarketing.

Verantwortung für die Natur übernehmen
In einem weiteren Projekt übernehmen Schüler Verantwortung für ein Stück Natur entlang der Aa. Dazu führen sie biologische und chemische Untersuchungen durch und sammeln die Ergebnisse in einer Datenbank. Auch die Themen Trink- und Abwasser, Artenvielfalt, Fischfauna und Wasserkraft spielen eine Rolle. Dass das Leben auf dem Bauernhof auch heutzutage noch spannend ist, vermittelt ein Projekt in Rhede, bei dem Landwirte den Schülern ihren Tagesablauf und ihre vielfältigen Tätigkeiten vorstellen.

Abstecher in die Natur

Attraktiver Stadtkern & aktive Bürger

Bocholter Aasee lockt Touristen
60 Hektar groß, im Stadtkern von Bocholt gelegen und bei Touristen wie Einheimischen gleichermaßen beliebt: Der Bocholter Aasee ist eine großzügige Freizeit- und Erholungseinrichtung und wurde durch Investitionen, beispielsweise in die Infrastruktur, weiter aufgewertet – und das sowohl in optischer als auch nützlicher Hinsicht.

Dem Ehrenamt sei Dank
Eine wichtige Rolle spielt das Ehrenamt in der LEADER-Region. Daher wurde das Projekt „Stärkung des Ehrenamtes in der Region Bocholter Aa" ins Leben gerufen. Die Initiatoren streben an, freiwilliges Engagement weiter zu etablieren und zwischen den Kommunen stärker zu vernetzen. Dazu haben sie eine „Freiwilligen-Agentur" gegründet. Informationen dazu finden Sie unter www.fwa-boh-rhe-bor.de.

Bei Fragen und Anregungen rund um das Thema „LEADER" wenden Sie sich bitte an:
LEADER-Geschäftsstelle „Bocholter Aa"
Postfach 1164
D-48572 Gronau
02562 / 702-48
leader@euregio.de
www.region-bocholter-aa.de

LEADER ist ein Schwerpunkt der EU-finanzierten ländlichen Entwicklung durch den Europäischen Landwirtschaftsfonds für die Entwicklung des ländlichen Raums (ELER).